






## Legende

### Zeichnerische Festsetzungen des Bebauungsplans (Auswahl)

 Grenze des räumlichen Geltungsbereichs des Bebauungsplans (§ 9 Abs. 7 BauGB)

### Biotope

 07150 Einzelbäume

 08480 Kiefernforst

 12612 Asphalt- oder Betonstraße

 12651 unbefestigter Weg

 12653 teilversiegelter Weg

## Gemeinde Michendorf

### Bebauungsplan 01/2011 "An der Rotdornallee" (OT Michendorf) Biotope Bestand

Fassung vom 13. April 2018

#### Anhang A

Planungsträger:  
Gemeinde Michendorf  
Potsdamer Str. 33  
14552 Michendorf

Bebauungsplan:  
Arbeitsgemeinschaft  
SR • Stadt- und Regionalplanung, Dipl.-Ing. Sebastian Rhode /  
Dr.-Ing. Siegfried Bacher, Landschaftsarchitekt  
Maaßenstr. 9, 10777 Berlin